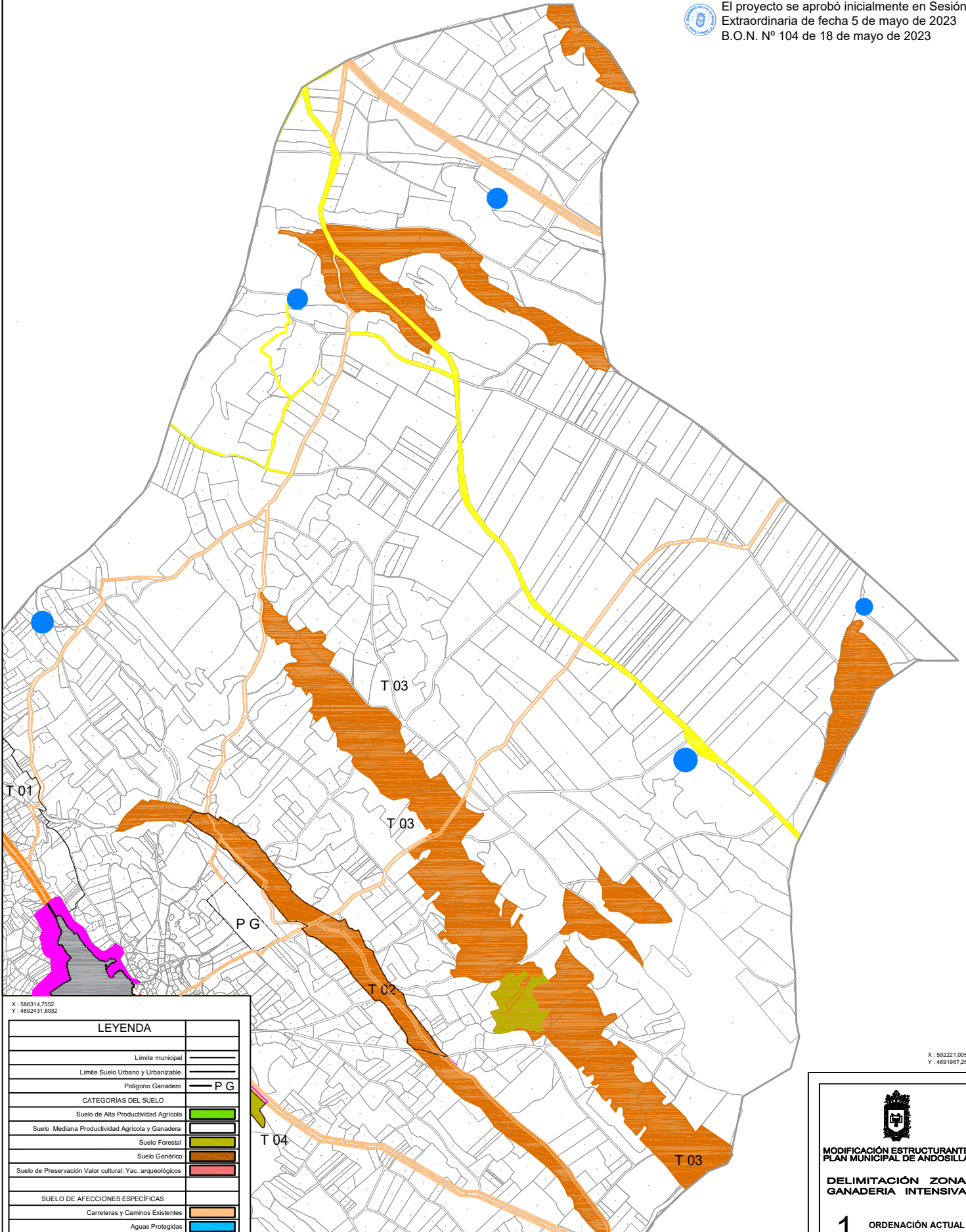




El proyecto se aprobó inicialmente en Sesión Extraordinaria de fecha 5 de mayo de 2023 B.O.N. Nº 104 de 18 de mayo de 2023



LEYENDA

Limite municipal	—
Limite Suelo Urbano y Urbanizable	—
Poligono Ganadero	— P G
CATEGORÍAS DEL SUELO	
Suelo de Alta Productividad Agrícola	■
Suelo Mediana Productividad Agrícola y Ganadera	■
Suelo Forestal	■
Suelo Genérico	■
Suelo de Preservación Valor cultural: Yac. arqueológicos	■
SUELO DE AFECCIONES ESPECÍFICAS	
Carreteras y Caminos Existentes	■
Aguas Protegidas	■
Cañadas	■
Entorno de Núcleo de Población	■
ZONAS DE PROTECCIÓN ESPECIAL	
T 0X	—



MODIFICACIÓN ESTRUCTURANTE PLAN MUNICIPAL DE ANDOSILLA

DELIMITACIÓN ZONA GANADERIA INTENSIVA

1 ORDENACIÓN ACTUAL

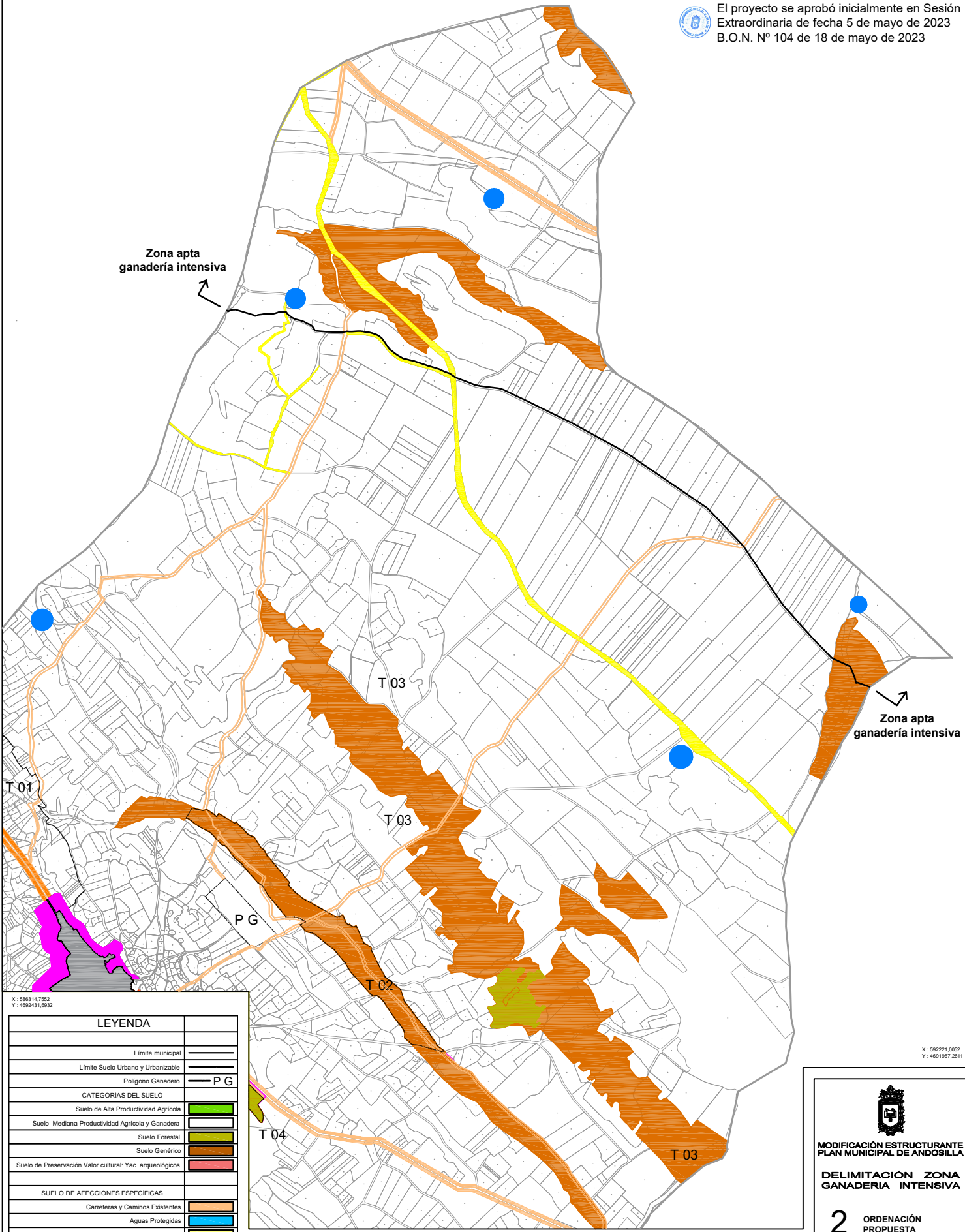


ESCALA 1 : 30.000
FEB / 2023

PROMOTOR: AYUNTAMIENTO DE ANDOSILLA
SERVICIO URBANÍSTICO ORVE TIERRAESTELLA
ARQUITECTO: ERNESTO GARCÍA AGUADO




El proyecto se aprobó inicialmente en Sesión Extraordinaria de fecha 5 de mayo de 2023 B.O.N. Nº 104 de 18 de mayo de 2023



Zona apta ganadería intensiva

Zona apta ganadería intensiva

LEYENDA	
Limite municipal	—
Limite Suelo Urbano y Urbanizable	- - -
Poligono Ganadero	— P G
CATEGORÍAS DEL SUELO	
Suelo de Alta Productividad Agrícola	■
Suelo Mediana Productividad Agrícola y Ganadera	■
Suelo Forestal	■
Suelo Genérico	■
Suelo de Preservación Valor cultural: Yac. arqueológicos	■
SUELO DE AFECCIONES ESPECÍFICAS	
Carreteras y Caminos Existentes	■
Aguas Protegidas	■
Cañadas	■
Entorno de Núcleo de Población	■
ZONAS DE PROTECCIÓN ESPECIAL	
	— T 0X


MODIFICACIÓN ESTRUCTURANTE PLAN MUNICIPAL DE ANDOSILLA
DELIMITACIÓN ZONA GANADERÍA INTENSIVA

2 ORDENACIÓN PROPUESTA

ESCALA 1 : 30.000
FEB / 2023

PROMOTOR: AYUNTAMIENTO DE ANDOSILLA
SERVICIO URBANÍSTICO ORVE TIERRAESTELLA
ARQUITECTO: ERNESTO GARCÍA AGUADO